



Moqueur roux (photo: Wendy Hill)


Bonjour participant(e) à l'Atlas,

Dans ce numéro:

- Retour sur le lancement de la troisième année
- Atlas-3 – Guide condensé
- L'application NatureCounts – Une nouvelle version améliorée!
- Félicitations à la gagnante du prix du défi du lancement en avril
- Gagnez une paire de jumelles Vortex en relevant le défi du mois de mai!
- Articles promotionnels de l'Atlas
- Les données de près de 3000 points d'écoute avec enregistreur sont accessibles en ligne!
- Photos recherchées
- Participez à un blitz de parcelles cet été!
- Rejoignez la communauté de l'Atlas sur la plateforme Discord
- Racontez-nous!
- Soutenez l'Atlas!

Retour sur le lancement de la troisième année





En avril et au début de mai 2023, des atlasseurs de tous les coins de l'Ontario ont célébré le lancement de la troisième saison de terrain de l'Atlas lors de près de 20 activités! Nous avons entendu de beaux récits de la part d'atlasseurs et de coordonnateurs régionaux qui ont apprécié de se retrouver, d'aiguiser leurs compétences en matière d'observations et de se préparer pour la troisième campagne de terrain. MERCI à toutes les personnes qui ont participé ou qui ont contribué à mener une des activités de lancement.

### Atlas-3 – Guide condensé

Nous avons préparé de nouvelles ressources pour entreprendre la troisième campagne de terrain de l'Atlas. Peut-être que vous n'avez pas encore franchi le pas, ou que vous connaissez un ornithologue amateur qui a besoin d'un coup de pouce pour voir à quel point il est facile de participer. Quelle que soit la raison, nous voulons montrer à tout le monde à quel point il est facile de participer à la campagne d'atlas.

Consultez notre nouvelle page de démarrage rapide: [www.birdsontario.org/demarrage-rapide/?lang=fr](http://www.birdsontario.org/demarrage-rapide/?lang=fr)

De plus, notre série de vidéos [Getting Started with Atlas-3](#) (en anglais) couvre les rudiments de l'atlassage en six épisodes:

- [Introduction](#)
- [Quick-Start Guide](#) (guide condensé)
- [Breeding Evidence Codes](#) (codes d'indices de nidification)
- [Special Surveys](#) (relevés spéciaux)
- [Significant Species](#) (espèces importantes)
- [Submitting checklist Data Using the NatureCounts App](#) (soumettre une liste d'observation à l'aide de l'application NatureCounts)

**Atlas-3**  
**Guide condensé**

- 1 S'inscrire à NatureCounts**
- 2 Télécharger l'application**
- 3 Se rendre sur le terrain et démarrer une liste**
- 4 Détectez un oiseau**
- 5 Combien?**
- 6 Que faisait-il?**
- 7 Soumettre votre liste**

L'application NatureCounts – Une nouvelle version améliorée!

Si vous n'avez pas utilisé l'application mobile NatureCounts depuis un certain temps (ou si vous ne l'avez jamais utilisée!), vous serez enchantés! Ces deux dernières années, l'application a été soumise à des tests et des mises à jour approfondis et nous ne pourrions pas être plus enthousiastes quant à son utilité. L'application «nouvelle et améliorée» a fait l'objet de commentaires élogieux lors de nos activités de lancement le mois dernier et nous espérons que vous l'essaieriez tous.

La version 4.3.4 a été lancée en avril. Assurez-vous de l'avoir téléchargée. Voici certaines des nouvelles fonctionnalités:

- Les dates sûres sont désormais intégrées dans l'application.
- Un avertissement s'affiche dès que vous sortez d'une parcelle.
- Il y a une minuterie intégrée.
- Il est possible de télécharger des listes d'observation prêtes à servir.
- Saisie rapide (tapez un nombre d'individus suivi du nom ou du code à quatre lettres de l'espèce et le nombre d'individus s'ajoutera automatiquement au total pour cette espèce).
- La synchronisation avec les lieux d'observation d'eBird a été améliorée.

N'hésitez pas à laisser une note et/ou un commentaire dans la boutique de téléchargement d'applications où vous avez obtenu l'application NatureCounts ou la nouvelle version. Et n'oubliez pas de nous faire part de vos commentaires, en utilisant le [formulaire de rétroaction](#), si vous avez des idées d'amélioration ou si vous remarquez quelque chose qui vous semble anormal.

### Félicitations à la gagnante du prix du défi du lancement en avril

Nous félicitons Susan Nagy, de London, qui a gagné le prix du défi du lancement en avril! Elle recevra une paire de jumelles Diamondback de Vortex.

Pour participer au défi d'avril, il fallait nous envoyer des photos, des vidéos ou des enregistrements sonores se rapportant à l'Atlas. Nous avons reçu plus d'une centaine de participations. Félicitations, Susan! Et merci à ceux et celles qui nous ont transmis leurs récits dans le cadre du défi et qui ont fait parler de l'Atlas!

Voici ce que Susan nous a confié:

*J'aime participer à la campagne de l'Atlas parce que je peux combiner ma passion pour l'observation d'oiseaux et la possibilité de contribuer à un programme très utile. J'ai appris à ralentir et à me concentrer davantage sur l'observation, non seulement des oiseaux eux-mêmes, mais aussi de leurs comportements, notamment leurs parades nuptiales, la construction de leurs nids et l'alimentation de leurs petits.*



### Gagnez une paire de jumelles Vortex en relevant le défi du mois de mai!

Pour le mois de mai 2023, nous voulons célébrer les améliorations apportées à l'application mobile NatureCounts. Pour participer au défi et courir la chance de remporter le prix, vous devez soumettre dix listes d'observations complètes comportant au moins une espèce à laquelle vous avez attribué un code d'indice de nidification. Vous obtiendrez une participation supplémentaire si vous utilisez les médias sociaux pour partager [cette vidéo](#) (en anglais, mais vous pouvez utiliser l'option «Traduire automatiquement» dans les paramètres

des sous-titres et choisir le français) en vous assurant d'identifier l'Atlas (ONBreedingBirdAtlas sur Facebook et ONBirdAtlas sur Twitter et Instagram). Le prix: une paire de jumelles Vortex! Merci à Vortex de son généreux soutien à l'Atlas des oiseaux nicheurs de l'Ontario!

Vous aimeriez en savoir plus sur l'utilisation de l'application NatureCounts pour soumettre des données d'atlassage? Visionnez [ce tutoriel](#) (en anglais, mais vous pouvez utiliser ici également l'option «Traduire automatiquement» dans les paramètres des sous-titres et choisir le français). Si vous connaissez déjà l'application et que vous voulez savoir quelles améliorations lui ont été apportées, visionnez le [webinaire Sappy Hour](#) (en anglais) portant sur ce sujet.

### Articles promotionnels de l'Atlas

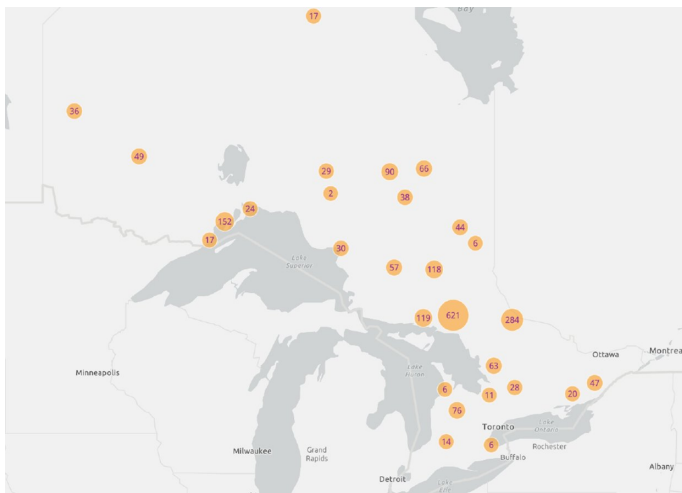
Il existe une grande panoplie d'articles promotionnels à l'effigie de l'Atlas (t-shirts, casquettes, gobelets, sacs fourre-tout, autocollants, etc.). Pour voir la collection et faire vos achats, cliquez [ici](#). Nous sommes impatients de vous voir montrer avec style les couleurs de l'Atlas!



### Les données de près de 3000 points d'écoute avec enregistreur sont accessibles en ligne!

Au cours des deux premières années de l'Atlas, près de 3000 points d'écoute avec enregistreur ont été réalisés dans toutes les régions de la province. Ces données ont été analysées et l'information correspondante a été intégrée dans l'Atlas. Examinez la carte ci-dessous!

N'importe qui peut effectuer des points d'écoute avec enregistreur. La plupart des coordonnatrices et coordonnateurs régionaux peuvent prêter des enregistreurs numériques. Il vous suffit de prendre contact avec [la coordonnatrice ou le coordonnateur de votre région](#) pour en emprunter un et savoir où votre contribution serait la plus utile si vous envisagez de réaliser des points d'écoute cet été.



### Photos recherchées

Bien qu'il nous reste encore trois saisons de terrain, nous commençons déjà à penser à la publication des résultats, et nous aurons notamment besoin de photos. Nous vous informons donc que notre défi du mois d'août consistera à nous soumettre des fichiers multimédia en vous servant du [formulaire utilisé pour fournir des fichiers multimédia](#).

Ainsi, cet été, lorsque vous sortirez, apportez un appareil photo pour étayer vos observations. Nous vous demanderons des photos montrant des indices de nidification, des oiseaux, des habitats et des atlasseurs en action. Si vous le faites, vous serez bien placé.e pour participer (et peut-être gagner!) au défi mensuel du mois

d'août.

## Participez à un blitz de parcelles cet été

Les blitz de parcelles sont des activités agréables de plusieurs jours qui réunissent des atlasseurs de tous les niveaux d'expérience et de tous les coins de la province en vue de combler les principales lacunes dans la couverture de l'Atlas à l'intérieur et autour des parcs provinciaux. Parcs Ontario offre généreusement le camping gratuit aux participants. Les blitz ont connu un vif succès l'an dernier, et nous espérons récidiver en 2023.

Vous pouvez participer pendant toute la durée de l'activité ou seulement une partie. Notre objectif est d'assurer une couverture adéquate pour autant de parcelles que possible à l'intérieur et autour des parcs, tout en s'amusant le plus possible. Les blitz de parcelles sont très agréables et constituent une excellente occasion d'atlasser pour les nouveaux participants comme pour les plus expérimentés.

Les quatre blitz suivants sont au programme:

- **[Parc provincial MacGregor Point](#)**. Du **lundi 29 mai au vendredi 2 juin**. Le blitz coïncidera avec le [Huron Fringe Birding Festival](#), qui se déroulera durant les week-ends précédent et suivant. La magnifique zone appelée Huron Fringe (bordure du lac Huron) se trouve à l'extrémité sud de la péninsule Bruce; elle compte parmi les endroits de la province accueillant le plus grand nombre d'espèces nicheuses, depuis la Paruline à ailes dorées jusqu'à la Maubèche des champs en passant par la Petite Buse. Si vous prévoyez de participer au Festival, pourquoi ne pas ajouter quelques jours pour atlasser dans le parc? Bien sûr, vous pouvez vous inscrire pour le blitz seulement! [INSCRIVEZ-VOUS ICI](#) (page en anglais).
- **[Parc provincial Sharbot Lake](#)**. Du **vendredi 2 juin au mercredi 7 juin**. Enfin, un blitz de parcelles dans le sud-est de l'Ontario! L'événement se déroulera dans le riche amalgame d'habitats situé en bordure du Bouclier canadien, lequel conviendra particulièrement aux atlasseurs des régions de Kingston et d'Ottawa. L'endroit est au coeur de l'aire de la Paruline à ailes dorées, sans compter la forte possibilité d'observer la Paruline azurée et beaucoup d'autres espèces. [INSCRIVEZ-VOUS ICI](#) (page en anglais).
- **[Parc provincial de la Rivière-des-Français](#)**. Du **vendredi 9 juin au vendredi 16 juin**. Il s'agira d'une expédition en canot le long de l'historique rivière des Français, dans un des plus splendides paysages de la province, à l'extrémité nord-est de la baie Georgienne. Cette zone abonde en Engoulevents d'Amérique et bois-pourri, Grues du Canada et autres parulines boréales; la liste des espèces est trop longue pour être présentée ici. [INSCRIVEZ-VOUS ICI](#) (page en anglais).

Prière de ne pas communiquer directement avec les responsables des parcs en question ou du Huron Fringe Festival au sujet des blitz, car les dispositions sont prises par l'intermédiaire du bureau de l'Atlas. Assurez-vous de vous inscrire par l'intermédiaire des liens ci-dessus même si vous prévoyez de participer seulement une partie d'une journée.

## Blitz de parcelle d'une journée à Parry Sound

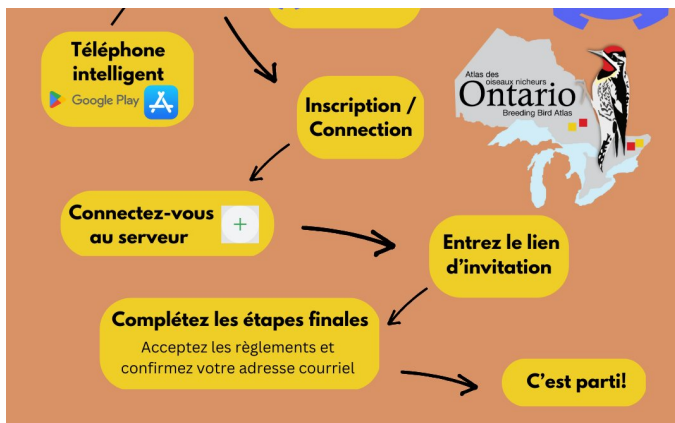
Dans la région de Parry Sound, un blitz de parcelle aura lieu au cours d'une seule journée dans la parcelle 17TNL82, le samedi 27 mai, de 9h à 12h. Les ornithologues expérimentés seront jumelés avec ceux qui voudront en apprendre davantage, et nous identifierons ensemble les oiseaux à la vue et par leurs sons; tous les niveaux d'expertise sont les bienvenus. Par la suite, nous invitons les participants à se rassembler pour dîner et partager leurs histoires et observations de la journée, question de développer une camaraderie entre participants. Inscrivez-vous au lien suivant: <https://form.jotform.com/231008875424253>

## Rejoignez la communauté de l'Atlas sur la plateforme Discord

Vous avez une question sur un sujet spécifique relié à l'Atlas ou vous voulez



simplement échanger avec d'autres atlasseurs? Rendez-vous sur la plateforme Discord de l'Atlas, qui comprend différents canaux, chacun portant sur un sujet particulier. Pour utiliser la plateforme, vous devez ouvrir un compte (<https://www.birdsontario.org/discussion/?lang=fr>). Par la suite, pour rejoindre le serveur Atlas-3, utilisez ce lien: <https://discord.gg/JCfgr3egG>.



## Racontez-nous!

Vous aimeriez partager une histoire, une aventure ou une observation intéressante? N'hésitez pas à le faire [par courriel](#); nous pourrions la publier sous la forme d'un billet de blogue ou d'un court récit dans l'infolettre mensuelle.

## Soutenez l'Atlas!

L'équipe de l'Atlas est extrêmement reconnaissante envers tous ceux et celles qui se sont portés volontaires pour soutenir le projet. Si vous souhaitez aider davantage, n'hésitez pas à faire un don. Vous pouvez désormais faire un don directement en cliquant sur [ce lien sécurisé](#) ou en cliquant sur le bouton «Faire un don» au bas de la présente infolettre. Vous recevrez un reçu pour fins d'impôt de la part d'Oiseaux Canada - et vous éprouverez l'intime satisfaction de contribuer à une bonne cause par votre don et vos efforts bénévoles. Si vous envisagez de le faire, nous vous en remercions d'avance!

À la prochaine

L'équipe de l'Atlas

### L'Atlas des oiseaux nicheurs de l'Ontario remercie les organismes suivants pour leur soutien financier:

Environnement et changement climatique Canada	Natural Resource Solutions Inc.,	RBC Foundation
TD Friends of the Environment Foundation	Hodgson Family Foundation	Employment and Social Development Canada (Canada Summer Jobs)
Vortex	Baillie Fund	Parcs Canada
Newmont	Habitat Faunique Canada	

### L'Atlas des oiseaux nicheurs de l'Ontario remercie les organismes suivants pour leur soutien logistique:

Boreal Avian Modelling Project	Musée Royale de l'Ontario	
Ressources naturelles Canada	Sustainable Forestry Initiative	WildTrax
Parcs Ontario	University of Alberta	Ministère des Richesses naturelles et des Forêts

**COVID-19:** L'équipe de l'Atlas tient à rappeler à tous les atlasseurs de s'informer des dernières conditions reliées à la COVID-19 en Ontario. Veuillez suivre toutes les directives et restrictions en matière de santé publique et vérifier fréquemment les mises à jour. Vous trouverez de l'information sur les conditions les plus récentes et des conseils en matière de santé publique sur les sites Web du [gouvernement de l'Ontario](#). Suivez les liens pour connaître la situation la plus récente.



Ce courriel vous a été envoyé par [Oiseaux Canada](#) au nom des partenaires de [l'Atlas des oiseaux nicheurs de l'Ontario](#) (Oiseaux Canada, Environnement et Changement climatique Canada, Ontario Field Ornithologists, Ministère du Développement du Nord, des Mines, des Richesses naturelles et des Forêts, et Ontario Nature).

No d'organisme de bienfaisance : 11902-4313-RR0001

Nous respectons votre droit à la vie privée. Cliquez [ici](#) pour consulter notre politique de confidentialité.

[Faites un don](#) | [Désabonnement](#)

Formatting applied